

## HIRDETMÉNY

A vad védelméről, a vadgazdálkodásról, valamint a vadásatról szóló 1996. évi LV. törvény rendelkezéseinek megfelelően a **05-656400** kódszámú vadászterület Tulajdonosi Közösségének képviselőjeként

**földtulajdonosi gyűlést hívok össze.**

**A földtulajdonosi gyűlés helye: 3809 Selyeb, Központi Telep**

**Ideje: 2024. június 21. 11:00 óra**

**Regisztráció időtartama: 2024. június 21. 10:30 – 11:00 óra**

### Napirendi pontok:

1. 2023. március 1. – 2024. február 29.-i időszak értékelése, pénzügyi beszámolója
2. Földtulajdonosok részére bérleti díj kifizetése
3. Egyebek

A földtulajdonosi gyűlés a regisztrációval kezdődik, ahol a szavazati arányok is megállapításra kerülnek. A gyűlésen való részvételre csak szabályos regisztrációt követően van lehetőség.

A földtulajdonosi gyűlésen a vadászterületen igazoltan földtulajdonnal rendelkezők személyesen, illetve írásos meghatalmazással képviselőik útján vehetnek részt. A határozathozatalt igénylő napirendi pontokban a döntés a megjelent földtulajdonosok és meghatalmazottaik területarányosan számított egyszerű szavazati többségével történik (a vadászterület kiterjedésének megállapításával figyelembe vett összes földterület tulajdonosainak a tulajdoni hányada arányában számított szótöbbséggel határoznak).

A tulajdonjogra, annak igazolására, a képviseletre, a meghatalmazásra, valamint ezek ellenőrzésére a 79/2004.(V.4.) FVM rendelet vonatkozó rendelkezései az irányadók. A meghatalmazásoknak a Polgári Törvénykönyv képviseleti jogra vonatkozó rendelkezéseinek kell megfelelni. A 2017. június hó 1. napján Léhen megtartott földtulajdonosi gyűlésen résztvevők regisztrációja során elfogadott okiratok változatlanul felhasználhatók, amennyiben az ingatlan tulajdonosa korábban adott meghatalmazását nem vonta vissza.

Állami tulajdonú földterület esetén a vadászati joggal kapcsolatos eljárásokban meghatalmazásnak minősül a vagyonkezelési szerződésben foglalt vadászati joggal összefüggő képviseletre vonatkozó meghatalmazás.

A haszonbérleti díj kifizetésének feltétele a személyi azonosság és a földterület tulajdonjogának hitelt érdemlő igazolása.

A tulajdonjog igazolására szolgáló dokumentumok a 79/2004.(V.4.) FVM rendelet 9. § (3) bekezdése értelmében a következők:

- a) az ingatlan tulajdoni lapjának hiteles másolata;
- b) az ingatlan tulajdonjogának földhivatali bejegyzéséről szóló határozat eredeti vagy közjegyző által hitelesített másolati példánya;
- c) az ingatlanügyi hatóság által papíralapon vagy elektronikus adathordozón kiadott földkönyvet vagy tulajdonosi adatokkal kiegészített földkönyv kivonat;
- d) az ingatlanügyi hatóság által papíralapon vagy elektronikus adathordozón kiadott, a tulajdonosok nevét, tulajdoni hányadát, a földrészletek helyrajzi számait, valamint azok területét hektárban tartalmazó összesítő;
- e) az ingatlan-nyilvántartási adatbázishoz adatátviteli vonalon való csatlakozással számítógépes hálózaton történő adatlekéréssel történő helyszíni adatbemutatás, vagy a tulajdoni lapról elektronikus formában szolgáltatott nem hiteles másolat helyszíni bemutatása.

**Kifüggesztés helye:**

1. Borsod-Abaúj-Zemplén Megyei Kormányhivatal Miskolci Járási Hivatal Agrárügyi Főosztály Földművelésügyi Osztálya 3526 Miskolc, Blaskovics u. 24.
2. Abaújlak Község Önkormányzata 3815 Abaújlak, Fő u. 82.
3. Abaújszolnok Község Önkormányzata 3809 Abaújszolnok, Béke u. 1.
4. Alsógagy Község Önkormányzata 3837 Alsógagy, Rákóczi u. 18.
5. Baktakék Község Önkormányzata 3836 Baktakék, Rákóczi út 112.
6. Beret Község Önkormányzata 3834 Beret, Rákóczi u. 40/b
7. Detek Község Önkormányzata 3834 Detek, Kossuth u. 54.
8. Felsőgagy Község Önkormányzata 3837 Felsőgagy, Rákóczi út 78.
9. Felsővadász Község Önkormányzata 3814 Felsővadász, Ady E. u. 1.
10. Gadna Község Önkormányzata 3815 Gadna, Fő u. 4.
11. Gagyapáti Község Önkormányzata 3837 Gagyapáti, Kossuth út 15.
12. Gagyvendégi Község Önkormányzata 3816 Gagyvendégi, Báthori út 14.
13. Kázsmárk Község Önkormányzata 3831 Kázsmárk, Fő út 61.
14. Kupa Község Önkormányzata 3813 Kupa, Rákóczi u. 3.
15. Léh Község Önkormányzata 3832 Léh, Kossuth út 4.
16. Monaj Község Önkormányzata 3812 Monaj, Béke u. 20.
17. Nyésta Község Önkormányzata 3809 Nyésta, Fő u. 18.
18. Rásonysápberencs Község Önkormányzata 3833 Rásonysápberencs, Rákóczi út 99.
19. Selyeb Község Önkormányzata 3809 Selyeb, Hunyadi u. 21.
20. Tomor Község Önkormányzata 3787 Tomor, Kossuth I. út 75.

Melléklet: 05-656400 kódszámú vadászterület térképe

Kelt: Nyésta, 2024. 05. 17.

**Selyeb és Környéke  
Földtulajdonosi Közösség**  
3809 Nyésta, Fő u. 38.  
26933917-1-05

*Csukás Bertalanné*

Csukás Bertalanné

földtulajdonosi közös képviselő

A hirdetmény kifüggesztésre került:

*BAKTAKÉK* ..... település *2024* év *05* hó *12* nap



*Adorcsányi*

aláírás

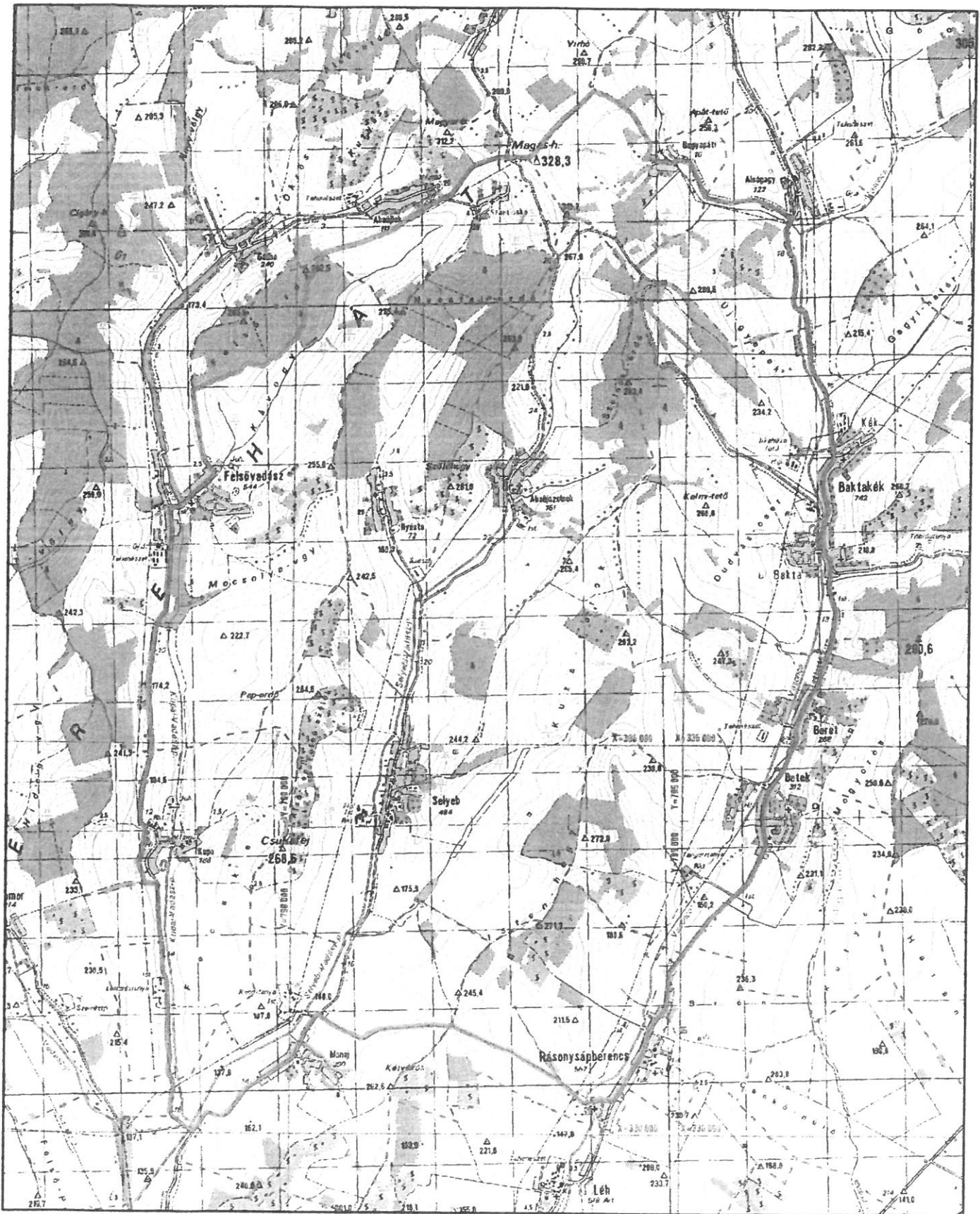
A hirdetmény levételre került:

..... település ..... év ..... hó ..... nap


PH.

aláírás



# A 656400 kódszámú vadgazdálkodási egység határvonala



Készült: 2018.06.11



ORSZÁGOS VADGAZDÁLKODÁSI ADATTÁR  
 SZIE Vadvilág Megőrzési Intézet  
 Gödöllő, 2018  
 © HM Térképészeti Kht. 2006

-  Külterület határok
-  Vadgazdálkodási egységek határvonala